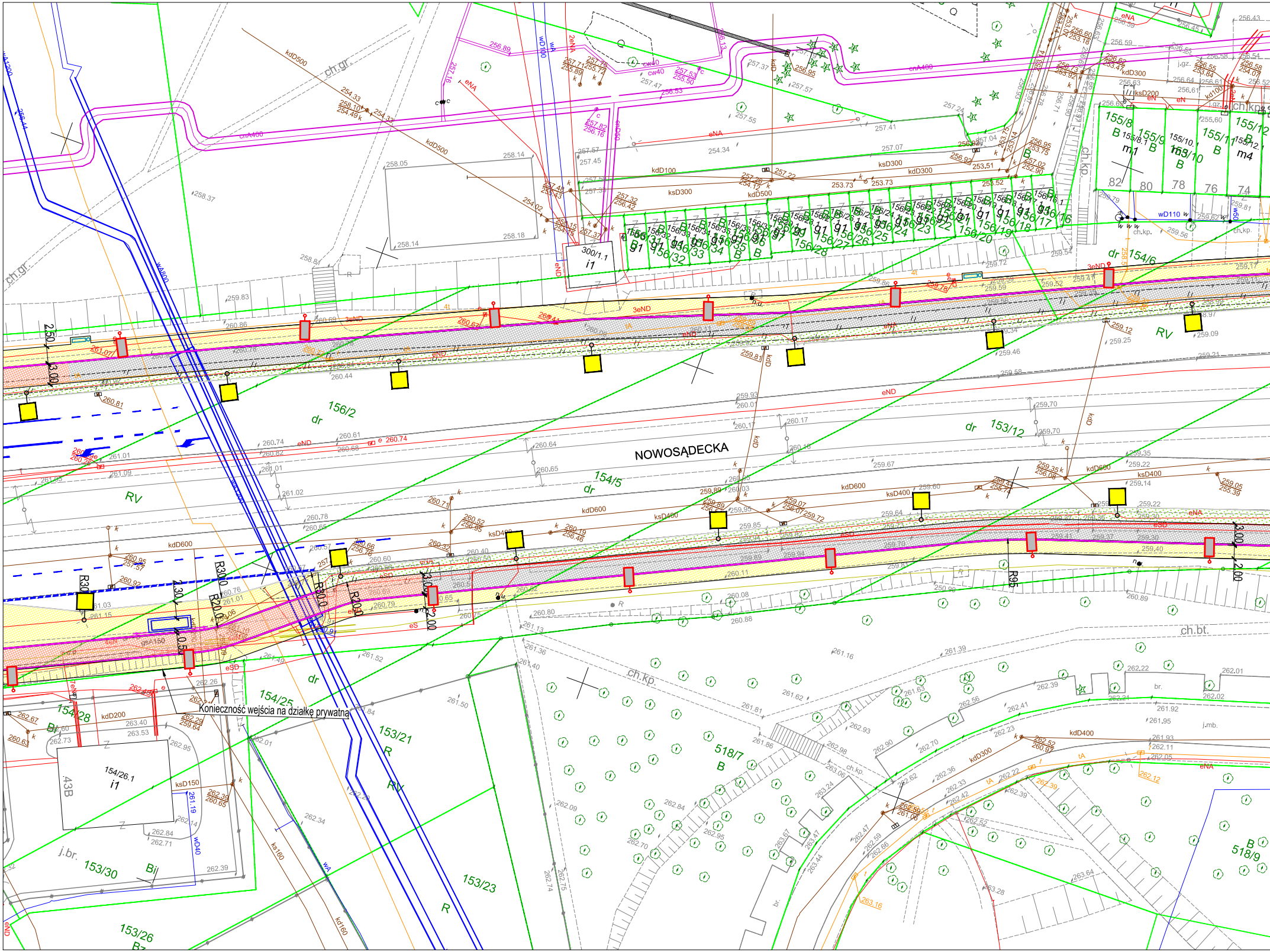
NOWOSĄDECKA
Konieczność wejścia na działkę prywatną
156/2
dr
154/5
dr
153/12
dr
154/6
dr
RV
RV
RV
154/25
dr
154/28
Bi
153/21
R
RV
153/23
R
153/30
Bi
153/26
Bz
518/7
B
518/9
B
154/26.1
i1
.43B
300/1.1
i1
155/8
B
155/9
B
155/10
B
155/11
B
155/12
B
m1
m4
82
80
78
76
74
156/32
156/33
156/34
156/35
156/36
156/28
156/27
156/26
156/25
156/24
156/23
156/22
156/20
156/19
156/18
156/17
156/16
ch.gr.
ch.gr.
ch.kp.
ch.kp.
ch.bt.
j.br.
j.mb.
br.
kdD500
kdD500
kdD600
kdD600
kdD600
ksD400
ksD400
ksD400
kdD400
kdD300
kdD300
ksD300
ksD300
kdD100
kdD200
ksD150
wD110
wD40
wD100
wA800
wA1200
cnA400
cnA400
cw40
eNA
eND
3eND
eSD
eS
R300
R300
R200
R200
R30
R95
2.50
3.00
3.00
2.30
2.00
2.00
3.00
0.50
NOWOSĄDECKA

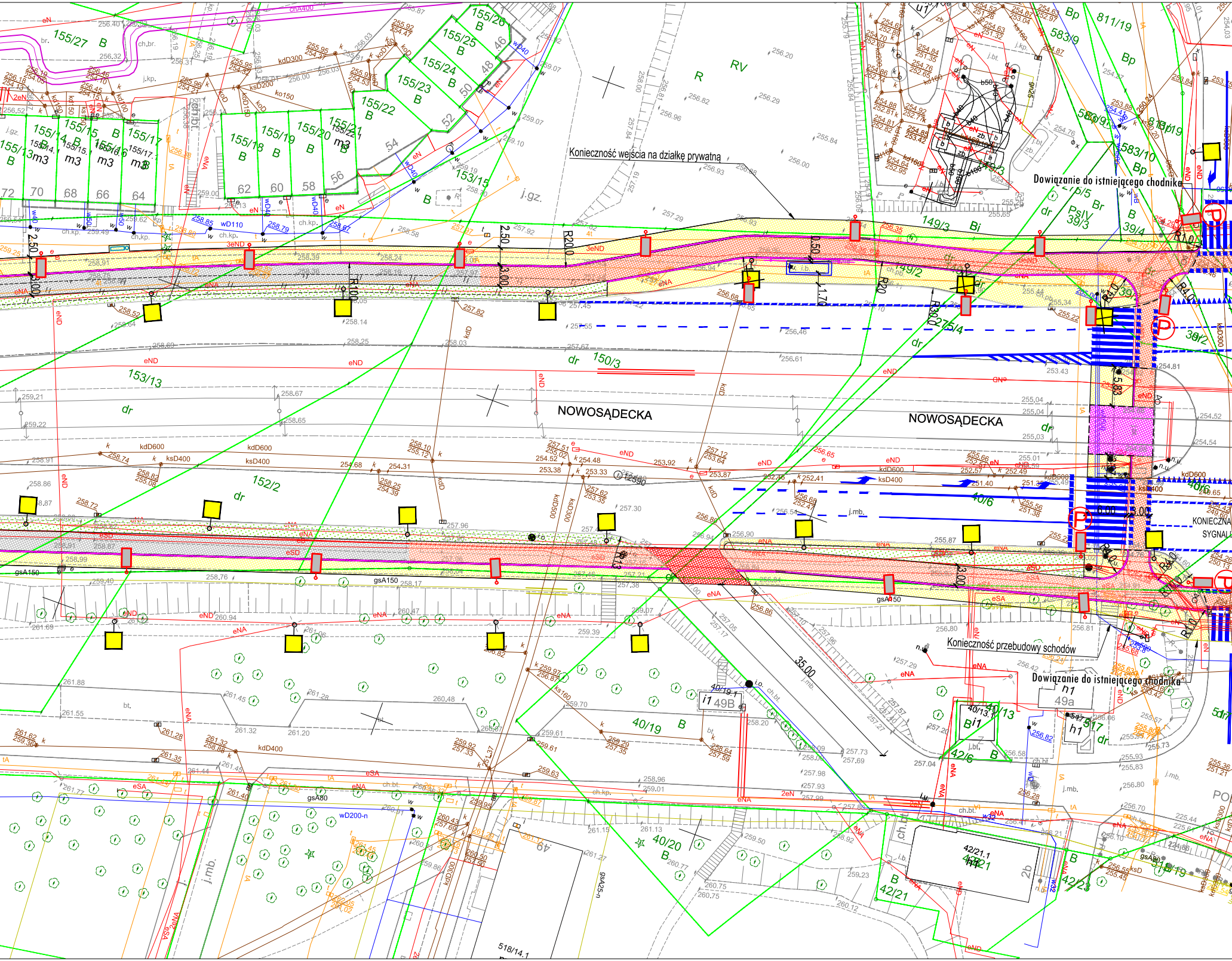
Konieczność wejścia na działkę prywatną
Dowiązanie do istniejącego chodnika
NOWOSĄDECKA
NOWOSĄDECKA
Konieczność przebudowy schodów
Dowiązanie do istniejącego chodnika
KONIECZNA
SYGNAL
155/27 B
155/26 B
155/25 B
155/24 B
155/23 B
155/22 B
155/21
155/20 B
155/19 B
155/18 B
155/17
155/16
155/15 B
155/14
155/13 B
153/15
153/13
152/2
150/3
149/3
149/2
275/4
40/6
40/19 B
40/20 B
40/13
42/6
42/21
518/14.1
583/9
583/10
811/19
RV
R
j.gz.
dr
Bi
Bp
49B
49a
R20.00
R10.00
R20
R30.0
2.50
3.00
0.50
1.70
35.00
kdD600
ksD400
kdD300
kdD500
ksD300
wD110
wD40
wD200-n
gsA150
gsA80
eND
eNA
eSA
eSD
tA

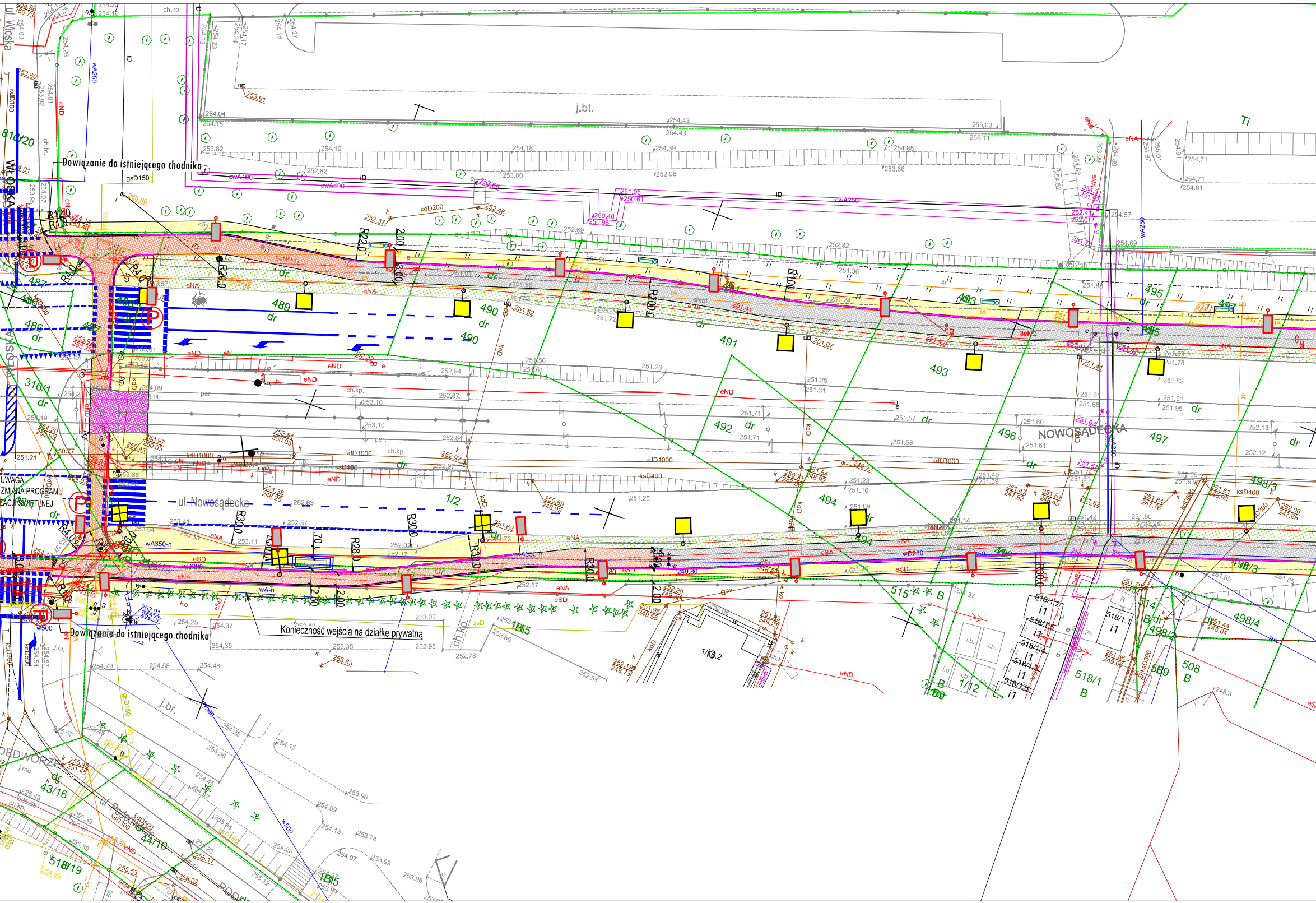
ul. Włoska
j.bt.
Dowiązanie do istniejącego chodnika
gsD150
cwA400
kdD200
kD1000
ksD400
eND
eNA
eSD
wA350-n
wD280
UWAGA:
ZMIANA PROGRAMU
ZACJI ŚWIETLNEJ
ul. Nowosądecka
NOWOSĄDECKA
Dowiązanie do istniejącego chodnika
Konieczność wejścia na działkę prywatną
j.br.
489
490
491
492
493
494
495
496
497
498/3
498/4
1/2
515
518/1
316/1
43/16
44/10
518/19
dr
R20.0
R22.0
R30.0
R200.0
R100
R4.0
R10

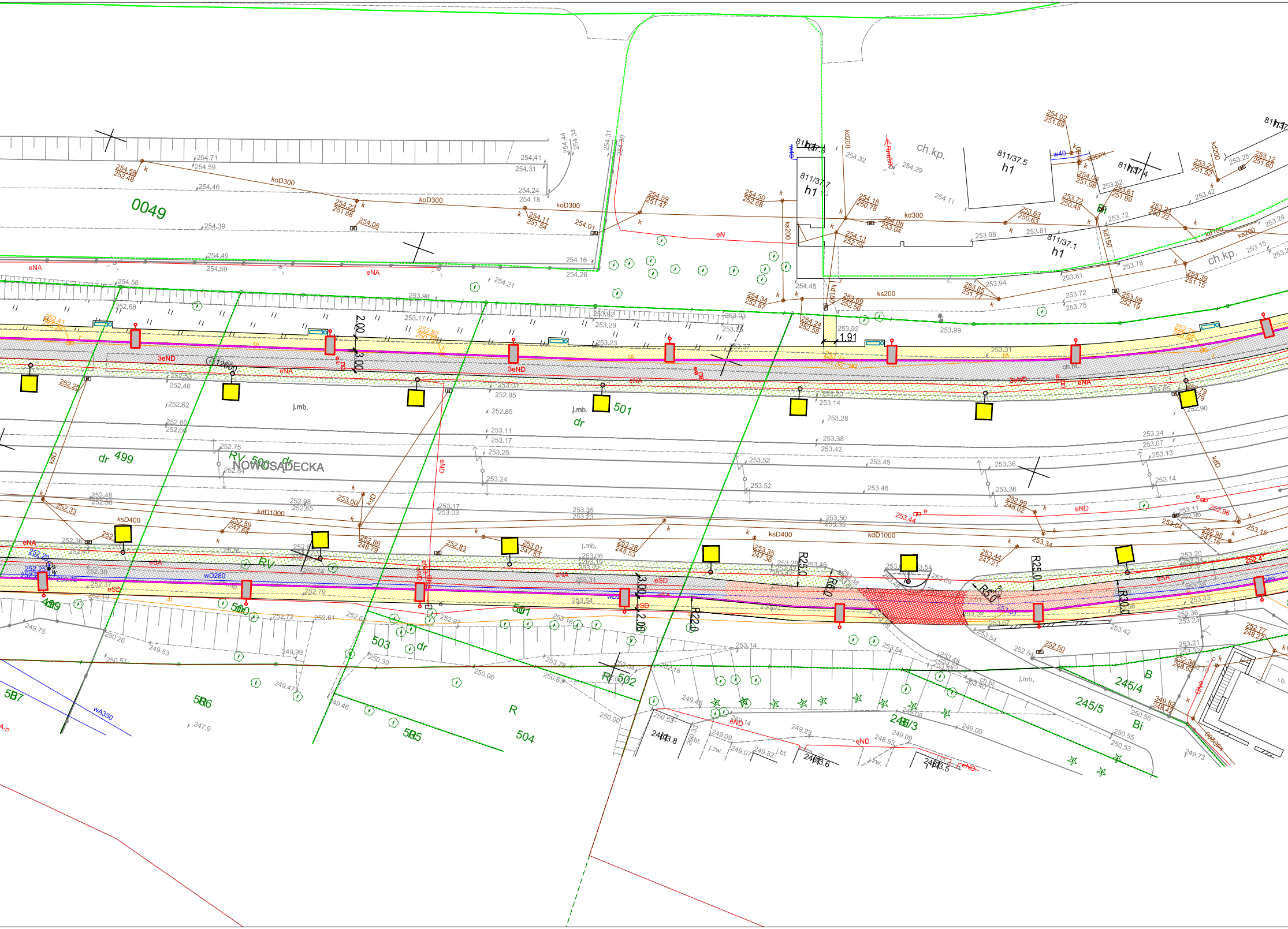
NOWOSĄDECKA
0049
dr 499
501
502
503
504
505
506
507
811/37.7
811/37.5
811/37.4
811/37.1
245/4
245/5
h1
ch.kp.
koD300
kd300
ksD400
kdD1000
eNA
eND
eSD
wD280
wA350
j.mb.
R25,0
R22,0
R30,0
R6,0
R5,0
2.00
3.00
1.91

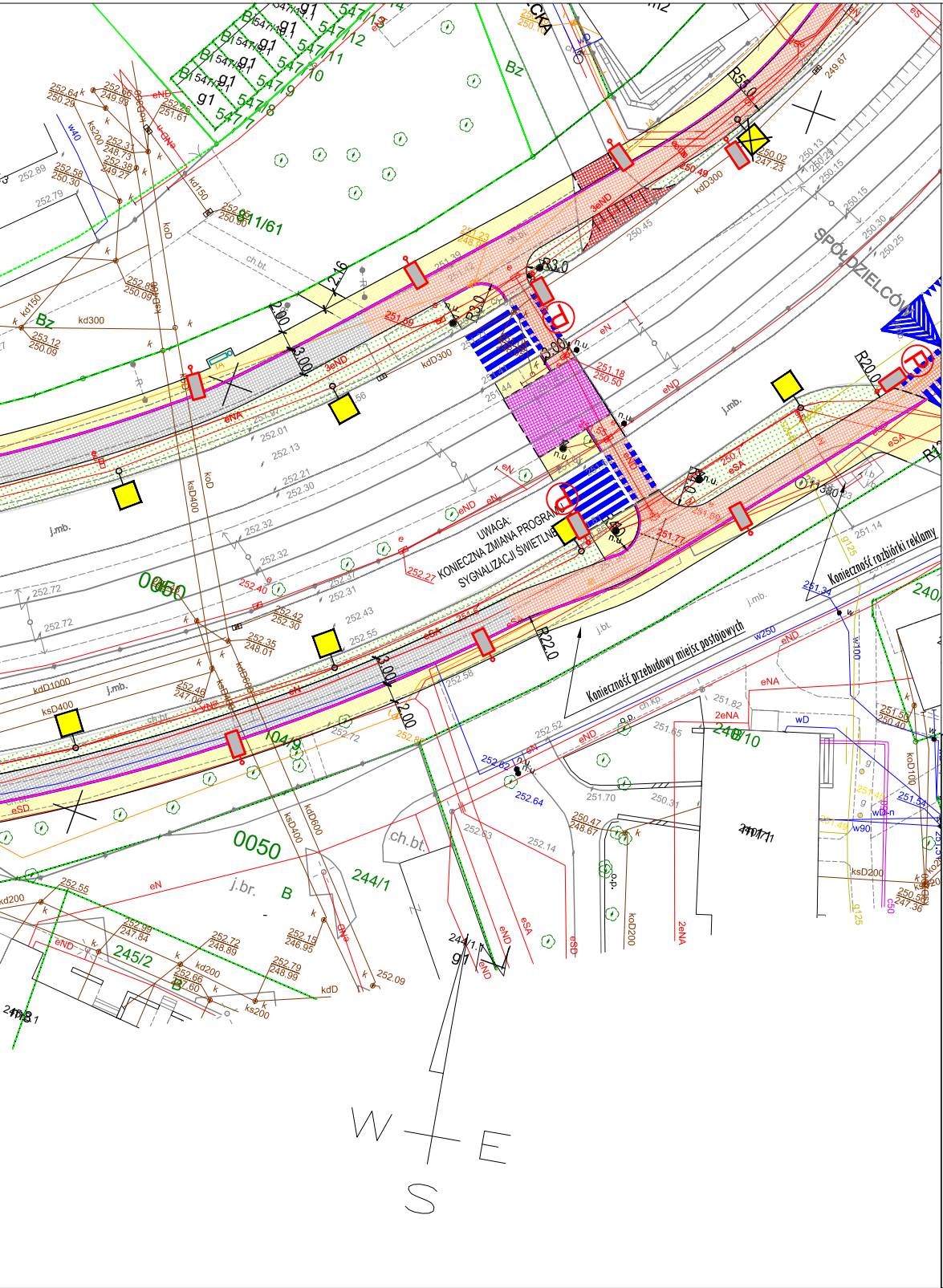

UWAGA:
KONIECZNA ZMIANA PROGRAMU SYGNALIZACJI ŚWIETLNEJ
Konieczność przebudowy miejsc postojowych
Konieczność rozbiórki reklamy
SPÓŁDZIELCÓW
R55,0
R3,0
R20,0
R22,0
2,00
3,00
2,16
0050
0050
244/1
245/2
247/10
547/7
547/8
547/9
547/10
547/11
547/12
547/13
11/61
104/9
Bz
j.mb.
ch.bt.
j.br.
W
E
S

LEGENDA:

—·—·—	oś ulicy
——	krawężnik betonowy wyniesiony
——	istniejący krawężnik betonowy
- - - -	krawężnik betonowy obniżony (0cm na przejazdach i 2cm przejściach)
- - - -	separator- dwa rzędy kostki betonowej
——	obrzeże betonowe
—•—•—	bariero-siedziska
—•—•—	balustrada
▬	mur oporowy
▨	ekran akustyczny
☰	elementy oznakowania poziomego
🟨	nawierzchnia chodnika / bezpiecznika- kostka bet.
▨	nawierzchnia ścieżki rowerowej- asfalt
▨	nawierzchnia ścieżki rowerowej- kolor czerwony
🟥	skosy najazdowe
▨	zieleniec
▨	nawierzchnia wybrukowania- kostka granitowa
▨	nawierzchnia ciągu pieszo-rowerowego- asfalt
▨	nawierzchnia przejścia przez torowisko wg wytycznych ZDMK
▭	wiata przystankowa
▭	proj. ławki wraz z koszami
| | | |	proj. stojaki na rowery
▪	proj. wpust deszczowy
■	istn. lampa oświetleniowa
☒	istn. lampa oświetleniowa do likwidacji
▯	proj. lampa oświetleniowa
▯	proj. lampa doświetlająca przejście/przejazd

OBIEKT	BUDOWA ŚCIEŻKI REKREACYJNEJ PIESZO-ROWEROWEJ PODGÓRZE DUCHACKIE ETAP III ulica Witosa i ulica Nowosądecka od skrzyżowania z ul. Halszki do skrzyżowania z ul. Wielicką	
INWESTOR	ZARZĄD DRÓG MIASTA KRAKOWA UL.CENTRALNA 53, 31-586 KRAKÓW	
LOKALIZACJA	KRAKÓW, DZIELNICA XI PODGÓRZE DUCHACKIE	
BRANŻA	DROGOWA	
FAZA	PROJEKT KONCEPCYJNY	
TYTUŁ RYSUNKU	PLAN SYTUACYJNY	
FUNKCJA	IMIĘ, NAZWISKO, UPRAWNIENIA	PODPIS
PROJEKTANT	mgr inż. T. Wojciechowski upr. bud. nr 271/73	
ZESPÓŁ PROJEKTOWY	mgr inż. Ł. Soska mgr inż. M. Kuranowski mgr inż. T. Bator	

DATA	KOREKTA	SKALA	NR. RYS.
03.2019	-	1:500	2.3